








臺南市永康區永仁高中一校園周邊安全區域圖

經度:東經120度14分25.1秒
緯度:北緯23度00分14.0秒

111.09生輔組製



地圖資料 ©2020 Google 台灣 使用條款 提供意見 200 公尺

圖例		通往市、商區及住處之主要通學道路		危險地帶		需加設巡邏箱路段		通學步道
		需修繕路燈路段		因環境(髒亂雜草叢生)有犯罪之虞處所		校園內外需加設監視器位點		